

Gemäss Art. 41a GSchV und/oder Art. 41b GSchV*

GEWÄSSERRAUMFESTLEGUNG SIEHBACH (1054) BLATT 1

Teil 1 «Siedlungsgebiet» / Plan 1:1000

* gemäss Art. 41a GSchV für Fliessgewässer und gemäss Art. 41b GSchV für stehende Gewässer. Alle weiteren Details zum Vorgehen sind im technischen Bericht und in der Abschnittstabelle zu finden.

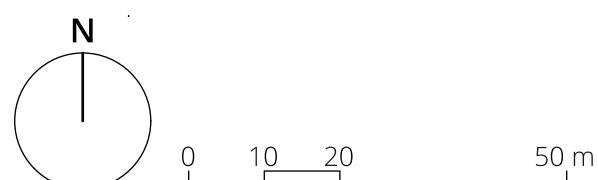
SUTER
VON KÄNEL
WILD

Planer und Architekten AG
Förlibuckstrasse 30, 8005 Zürich
+41 44 315 13 90, www.skw.ch

36234 - 30.9.2025

Legende

- Gewässerraumfestlegung / Haltransparent: Gezeigt in anderem Plan
- Gewässerraumfestlegung ausserhalb Gemeindegrenze / Haltransparent: Gezeigt in anderem Plan
- Festlegungen anderer Planungen (nicht Teil dieser Gewässerraumfestlegung)
- minimaler Gewässerraum / Haltransparent: Gezeigt in anderem Plan
- Eingedoltes, öffentliches Gewässer mit / ohne eigener Parzelle / gestrichelt: geplant; hell: geplante separate Festlegung
- Offenes, öffentliches Gewässer mit / ohne eigener Parzelle / hell gestrichelt: geplante separate Festlegung
- Offenes, öffentliches Gewässer
- Verzichtsstrecke
- Lorze (6000)** Gewässername / -nummer / * = neu benannt / * & 9000er-Nr: neu aufgenommen
- Lorze-01** Beschriftung Gewässerabschnitt
- Gewässerabschnittsgrenze
- Öffentliches Gewässer mit / ohne eigene Parzelle ausserhalb Gemeindegebiet Stadt Zug
- Abstandslinien: Gewässerbaulinie / Spezialbaulinie
- Gemeindegrenze
- Gebiet dicht bebaut gemäss ARV / dicht bebaut gemäss aktueller Beurteilung / übriges Baugebiet (nur Stadt Zug)
- Wald gemäss kant. GIS Mai 2023 (nur Stadt Zug) / gemäss kant. GIS Oktober 2024 / Waldnaturschutzgebiet
- Gewässer

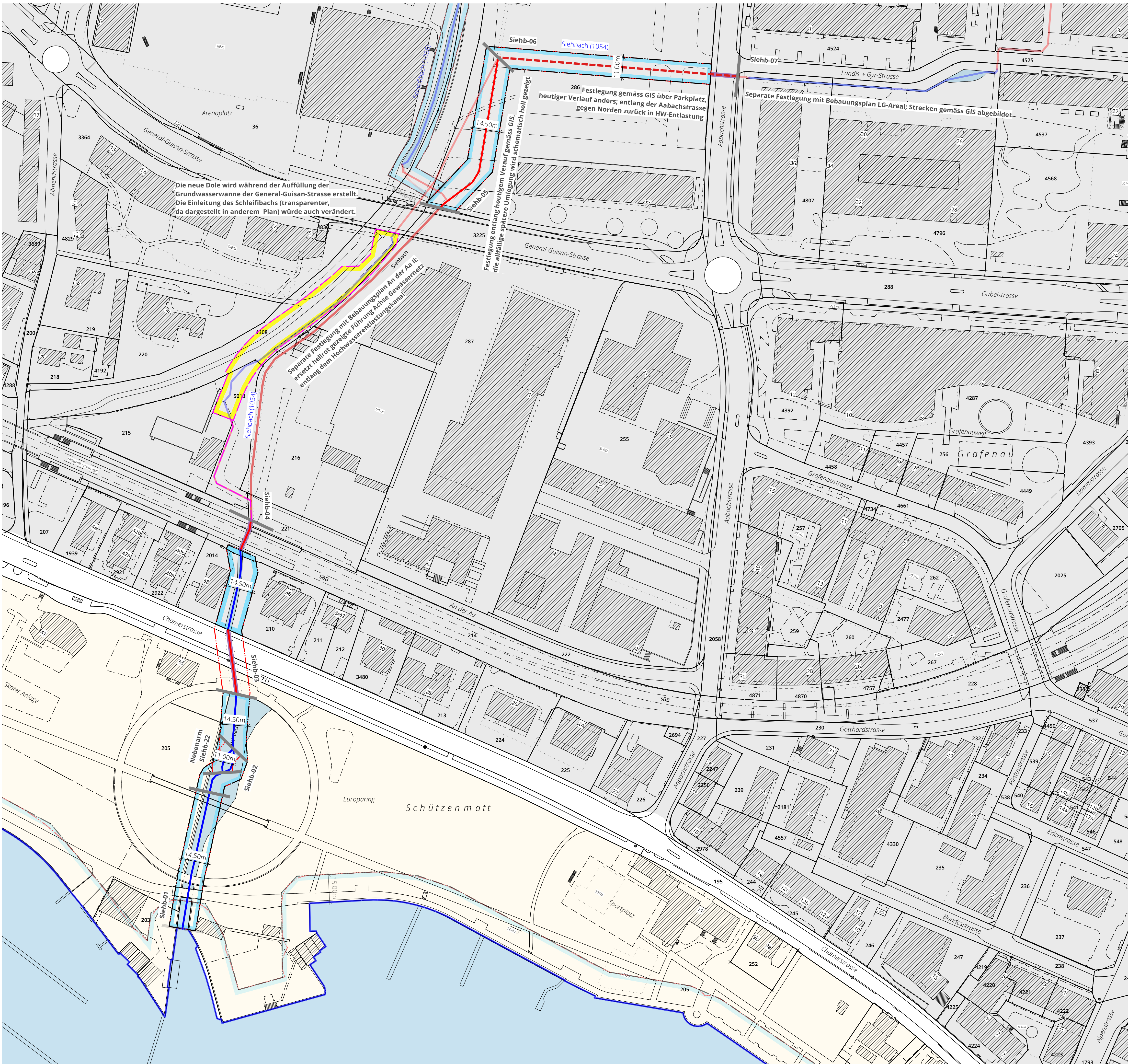


Bearbeitung: Daniel Friedlos / Tobias Dietzner / Lea Humbel

Das Druckdatum entspricht dem Erstellungsdatum.

Grundlagendaten
Übersichtsplan:
Gewässer:
Basisdaten ZugMap (zugmap.ch) vom 15. März 2022
Basis Gewässernetz ZugMap (zugmap.ch) vom 18. November 2021
mit Ergänzungen SKW aufgrund Basisdaten Geoportal Bund
(map.geo.admin.ch; swissTM3D) und Rücksprache Gemeinde Baar

Die Daten der Fixpunkte, Grenzpunkte und Einzelpunkte sind nach den gültigen Genauigkeits- und Zuverlässigkeitsanforderungen der amtlichen Vermessung bestimmt. Die Bodenbedeckung, Gebäude und Einzelobjekte dienen lediglich der Orientierung. Ihre Lage beruht auf einfachen Messungen ohne Kontrolle, weshalb für deren Richtigkeit keine Gewähr durch den Geometer besteht.



Gemäss Art. 41a GSchV und/oder Art. 41b GSchV*

GEWÄSSERRAUMFESTLEGUNG
SIEHBACH (1054)
BLATT 2

Teil 1 «Siedlungsgebiet» / Plan 1:1000

* gemäss Art. 41a GSchV für Fließgewässer und gemäss Art. 41b GSchV für stehende Gewässer. Alle weiteren Details zum Vorgehen sind im technischen Bericht und in der Abschnittstabelle zu finden.








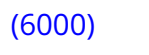










SUTER
VON KÄNEL
WILD

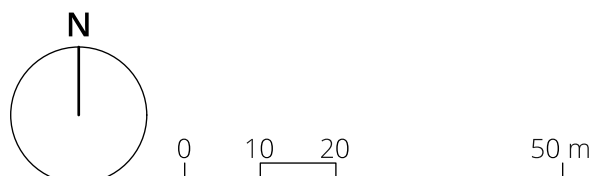
Planer und Architekten AG

Föhrliuckstrasse 30, 8005 Zürich
+41 44 315 13 90, www.skw.ch

36234 - 30.9.2025

Legende

-  Gewässerraumfestlegung / Haltransparent: Gezeigt in anderem Plan
-  Gewässerraumfestlegung ausserhalb Gemeindegrenze / Haltransparent: Gezeigt in anderem Plan
-  minimaler Gewässerraum / Haltransparent: Gezeigt in anderem Plan
-  Eingedoltes, öffentliches Gewässer mit / ohne eigener Parzelle / gestrichelt: geplant; hell: geplante separate Festlegung
-  Offenes, öffentliches Gewässer mit / ohne eigener Parzelle / hell gestrichelt: geplante separate Festlegung
-  Offenes, öffentliches Gewässer
-  Verzichtsstrecke
-  **Lorze**
(6000)
-  **Lorze-01**
-  Gewässername / -nummer / * = neu benannt / * & 9000er-Nr.: neu aufgenommen
-  **Lorze-01** Beschriftung Gewässerabschnitt
-  Gewässerabschnittsgrenze
-  Öffentliches Gewässer mit / ohne eigene Parzelle ausserhalb Gemeindegebiet Stadt Zug
-  Abstandslinien: Gewässerbaulinie / Spezialbaulinie
-  Gemeindegrenze
-  Gebiet dicht bebaut gemäss ARV / dicht bebaut gemäss aktueller Beurteilung / übriges Baugebiet (nur Stadt Zug)
-  Wald gemäss kant. GIS Mai 2023 (nur Stadt Zug) / gemäss kant. GIS Oktober 2024 / Waldnaturschutzgebiet
-  Gewässer



Bearbeitung: Daniel Friedlos / Tobias Debrunner / Lea Humbel

Das Druckdatum entspricht dem Erstellungsdatum.

Grundlagedaten
Übersichtsplan:
Gewässer:
Basisdaten ZugMap (zugmap.ch) vom 15. März 2022
Basis Gewässernetz ZugMap (zugmap.ch) vom 18. November 2021
mit Ergänzungen SKW aufgrund Basisdaten Geoportal Bund
(map.geo.admin.ch; swissTLM3D) und Rücksprache Gemeinde Baar

Die Daten der Fixpunkte, Grenzpunkte und Einzelpunkte sind nach den gültigen Genauigkeits- und Zuverlässigkeitsanforderungen der amtlichen Vermessung bestimmt. Die Bodenbedeckung, Gebäude und Einzelobjekte dienen lediglich der Orientierung. Ihre Lage beruht auf einfachen Messungen ohne Kontrolle, weshalb für deren Richtigkeit keine Gewähr durch den Geometer besteht.

